

Arkitekten: Om plakatsøjler i Gentofte Kommune. I tidsskriftet *Arkitekten* 1923, side 158-159.

Arkitekten: Om Boligselskabet Studiebyen. I tidsskriftet *Arkitekten* 1923, side 348-364.

Arkitekten: Om Blidah i tidsskriftet *Arkitekten* 1934, side 125-137.

Arkitekten: Om Tuborg Nord i tidsskriftet *Arkitekten* 1995, nr. 18, side 654-659.

Arkitekten: Om IKEA i tidsskriftet *Arkitekten* 1995, nr. 18, side 686-688.

Arkitekten: Om Ordrupgårds udvidelse i tidsskriftet *Arkitekten* 2001, nr 30, side 6 ff.



Berthelsen, Ole: Fra det nordlige Sokkelund, noget om geologi mm. DGU 1995.

Bramsen, Bo (red): Strandvejen før og nu, bind 1. Politikens Forlag 1995, side 30-227.

Bredsdorff, Peter: Københavnske Haveboligkvarterer, i Dansk Byplanlaboratoriums Virksomhed 1937-41.



Cock-Clausen, Søren i samarbejde med Benedicte Bojesen: Joseph Ramée 1764-1842. Katalog udgivet i forbindelse med udstilling på Sophienholm 24.1.04-7.3.04.



Danmarks Naturfredningsforenings Aarsskrift 1927-28: Om fredning af Ordrup Krat. Side 121-124. Fulgt op 1932-33, side 65-66.

Danmarks Naturfredningsforenings Aarsskrift 1934-1935: Om planen for anlægget af 'den nye Øresunds-Strandvej mellem Charlottenlund og Klampenborg', side 26-27.

Danmarks Naturfredningsforenings Aarsskrift 1938-39: Om anlægget af Kystvejen. Side 93-95.

Dansk Kunstnerleksikon 'Weilbach', 9. bind (arkitekturregistret), 2000, side 431-446. Samt enkelte arkitekters biografier i samtlige bind.



Engqvist, Hans Henrik: Danske Landsteder. Thaning og Appel 1949.



Frederiksen, Erik Ellegaard: Knud V. Engelhardt. Arkitekt og bogtrykker 1882-1931. Forening for Boghaandværk og Arkitektens Forlag. 1965. Om skriftsnit og plakatsøjler for Gentofte Kommune, side 37-39.

Fredningsstyrelsen: Kort over Københavns Sø- og Landbefæstning, 1985 1:50.000.



Gentofte-Bogen, udgivet af Historisk-topografisk Selskab for Gentofte Kommune 1971-1984/85.

Gentofte Journalen: Grønne områder i Gentofte Kommune. Lokalhistorisk Forening for Gentofte Kommune 2001.

Gentofte Journalen: Visionære Villaer. Lokalhistorisk Forening for Gentofte Kommune. 2003.

Gentofte Kommune: Borgere, Borgmestre og Bygningskunst i Gentofte Kommune 1934-1984. 1984.

Gentofte Kommune: Arne Jacobsen i Gentofte. Fortegnelse over samtlige bygninger af Arne Jacobsen i kommunen. 2002.

Gentofte kommune: Byplan 1944. Indeholder bl.a. en serie historiske kort 1:25.000.

Gentofte Kommune: Kommuneplan 2001.

Gentofte Kommune: Huse i Gentofte. Registrering af bevaringsværdige bygninger i Gentofte Kommune. 1984.

Gentofte Kommune, Teknisk Direktorat: Rundt om Gentofte Sø. 1992.

Gotfredsen, L.: Byggeri i Gentofte Kommune gennem to århundreder. 1964.

Gotfredsen, L.: Veje i Gentofte. Historie og navngivning. Historisk-topografisk Selskab for Gentofte Kommune. 1977.



Hansen, Dr. Andreas: En byhistorie, Gentofte ved århundredskiftet. I serien: 'Danske Byer og deres Mænd', 1919; genudgivet 1984.

Harlang, Christoffer og Finn Monies: Eget hus. Om danske arkitekters egne huse i 1950'erne. Arkitektens Forlag 2003.

Hartmann, Sys: 50 palæer og landsteder. Gyldendal 1976.

Hartmann, Sys og Villads Villadsen: Byens huse. Byens plan. I serien 'Danmarks Arkitektur', bind 3. Gyldendal 1979. Om modernismens etagehuse i Gentofte, side 167-176.



Johansen, Jens: Milepæle i Danmark, tidsskriftet *Braut*, Nordiske Vejhistoriske Studier, 1996, side 105-142.

Johansen, Jens og Niels Peter Stilling: Kulturhistorisk oversigt over Gentofte Kommune, i Kulturhistorisk oversigt over Københavns Amt, nyere tid 1536-1997. Københavns Amt 1999, side 342-379.

Jørgensen, Lisbet Balslev: Enfamiliehuset. I serien 'Danmarks Arkitektur', bind 1, Gyldendal 1979. Om modernismens bygninger i Gentofte, især side 131-146.

Jørgensen, Lisbet Balslev: Arkitekten Mogens Lassen. Arkitektens Forlag 1989.



Københavns Amt: Københavns nyere befæstning 1858-1920. 2003.

Københavns Amt: 'På cykeltur'-pjece nr. 20: Københavns befæstning – Lyngby-Husum. 2003.



Langberg, Harald (red.): Hvem byggede hvad; bind 1: København. Politikens Forlag 1968.

Langkilde, Hans Erling: Landsteder, Villaer, Bygherre og Arkitekt. Arkitektens Forlag 1987.

Lind, Olaf og Annemarie Lund: Arkitektur Guide København. Arkitektens Forlag 1996.

Lind, Olaf og Jonas Møller: Bag Hækken - Det danske parcelhus i lyst og nød. Arkitektens Forlag 1996.

Linvald, Steffen: Fra sommerland til villaby; Egnen om Hellerup, Gentofte og Klampenborg. Nyt Nordisk Forlag. Arnold Busck 1972.



Møller, Vibeke Andersson: Arkitekten Frits Schlegel. Arkitektens Forlag 2004

Mørkvig, Svend Aage: Gentofte, fra middelalder til nutid. 1999.

Mørkvig, Svend Aage: Jægersborg, fra krongods til byområde. 1998.

Mørkvig, Svend Aage: Vangede, fra bondeland til bysamfund. 1997.



Olesen, Peter: København. I haver og parker. Gyldendal 1993.



Poulsen, Hans Jørgen: Omkring Jægersborg Allé, dengang og nu. 1997.

Poulsen, Hans Jørgen: Ordrup, et bysamfund i fortid og nutid. 1997.

Poulsen, Hans Jørgen: Skovshoved, et fiskerleje fra middelalderen til i dag. 1998.



Skov- og Naturstyrelsen: Guide til Københavns Befæstning, 1996.

Slots- og Ejendomsstyrelsen: Charlottenlund Slot og Slotshave. Brochure, 1998.

Slots- og Ejendomsstyrelsen: Bernstorff Slotshave. Brochure, o. 1998.

Socialt Boligbyggeri: 15 Aars Boligbyggeri. 1941. Om Blidah side 131-143.

Stephensen, Hakon: Arkitekten Thorkild Henningsen. Arkitektens Forlag 1978.

Stephensen, Lulu Salto: Danmarks Havekunst II. Arkitektens Forlag, 2001. Om Gudmund Nyelund Brandt og hans anlæg i Gentofte, side 320-345.



Thau, Carsten og Kjeld Vindum: Arne Jacobsen. Arkitektens Forlag 1998.

Trap, J. P.: Danmark. 1.-5. udgave, København 1859-1960.

Turell, Dan: Vangede Billeder. Gyldendal 1975.



Ørum-Nielsen, Jørn: Længeboligen - om langhuse, længehuse og rækkehuse. Kunstakademiet og Arkitektens Forlag. 1988.



Kolofon

Titel

Gentofte - atlas over bygninger og bymiljøer

Udgivet af Kulturarvsstyrelsen

Kulturministeriet 2004

Manuskript

Projektansvarligt arkitektfirma
Sven Allan Jensen as,
Robert Mogensen, arkitekt
Thomas Jensen, civilingenør
Jens Johansen, arkitekt

Enkeltbygningsregistreringen

Inge Smedegaard, arkitekt
Reform Arkitekter

Foto

Hvor ikke andet er nævnt er samtlige fotos optaget af Jens V. Nielsen, arkitekt, fotograf

Redaktion

Hannelene Toft Jensen, Kulturarvsstyrelsen

Grafisk design og korttegning

Etcetera Design

Kort

Udsnit af kort, hvortil Kort & Matrikelstyrelsen har ophavsret, er gengivet med tilladelse (G07-04)

Repro og tryk

Special-Trykkeriet Viborg a-s

Papir

Multiart Silk/Arctic Volumen, svanemærket

Oplag

1. oplag, 3.000 eksemplarer

ISBN 87-91298-17-2

Distribution

Byggecentrum Boghandel, Lautrupvang 1B
2750 Ballerup, Telefon 70 12 06 00
www.byggecentrum.dk

Information om bygningsbevaring

Se Kulturarvsstyrelsens hjemmeside www.kuas.dk

Publikationen kan citeres med kildeangivelse

Tidligere udgivne atlas

Sjælland med omliggende øer

Bornholm 2003
Fladså 1991
Frederiksberg 1994
Fredensborg-Humlebæk 2002
Frederikssund 2002
Gladsaxe 1998
Helsingør 2000
Holbæk 1993
Hvidovre 2000
Hørsholm 2000
København Byatlas 1996
København Amager 1992
København Bispebjerg 1991
København Brønshøj-Husum 1991
København Indre By/Christianshavn 1996
København Kongens Enghave 1993
København Nørrebro 1996
København Valby 1994
København Vanløse 1995
København Vesterbro 1991
København Østerbro 1995
Lyngby-Taarbæk 2000
Nakskov 1990
Nykøbing Falster 1993
Nysted 1993
Næstved 1991
Ringsted 2000
Præstø 1991
Roskilde 1990
Rødovre 1991
Rønne 1990
Skælskør 1994
Stevns 2002
Suså 1993
Søllerød 1993
Vordingborg 1995

Fyn med omliggende øer

Bogense 1990
Faaborg 1992
Langeland 2002
Middelfart 1993
Nyborg 1994
Odense 1997

Jylland med omliggende øer





Brande 1992
Christiansfeld 1992
Ebeltoft 1999
Esbjerg 1992
Fredericia 1995
Frederikshavn 1999
Grenaa 1995
Gråsten 1992
Haderslev 1991
Herning 1992
Horsens 1991
Kolding 1991
Lemvig 1996
Løgumkloster 1999
Mariager 1994
Morsø 2004
Nibe 2002
Nordborg 1991
Randers 2000
Ribe 1990
Ringkøbing 1993
Samsø 1990
Silkeborg 2000
Sindal 1991
Skagen 2000
Skanderborg 1997
Skive 1995
Struer 1997
Sønderborg 1990
Tønder 1993
Varde 1992
Vejle 2000
Viborg 1990
Aabenraa 1991
Aalborg 1994
Århus 1997

Signaturforklaring

Bevaringsværdige by- og kulturmiljøer

	Dominerende bygningsværk
	Bebyggelsesmønster
	Højdekurver
	Sigtelinier
	Udsigt
	Enkelttræ/Trærække
	Skov/Plantage/Krat
	Vej/Gade/Plads
	Græs/Grønning
	Jernbane
	Vand

Bevaringsværdier - bygninger

	Fredet bygning
	Høj bevaringsværdi
	Middel bevaringsværdi
	Lav bevaringsværdi



Gentofte

Atlas over bygninger og bymiljøer

Kulturarrsstyrelsen har i samarbejde med Gentofte Kommune kortlagt kommunens bevaringsværdige bygninger og bymiljøer.

Som baggrund for kortlægningen skitseres i oversigtlig form kommunens landskabs- og kulturhistorie. Resultatet præsenteres i dette atlas.

Bygninger

Der er registreret 14.500 bygninger, som alle er opført før 1970. Bygningernes bevaringsværdier vises på store oversigtskort bagerst i atlasset.

Bymiljøer

Følgegruppen har udpeget en række bymiljøer, som bliver beskrevet i tekst og fotos samt på kort, hvor bymiljøets særlige karakter er fremhævet.



Gentofte
Kommune

KULTURARVSTYRELSEN
SLOTSHOLMSGADE 1
1216 KØBENHAVN K
WWW.KUAS.DK